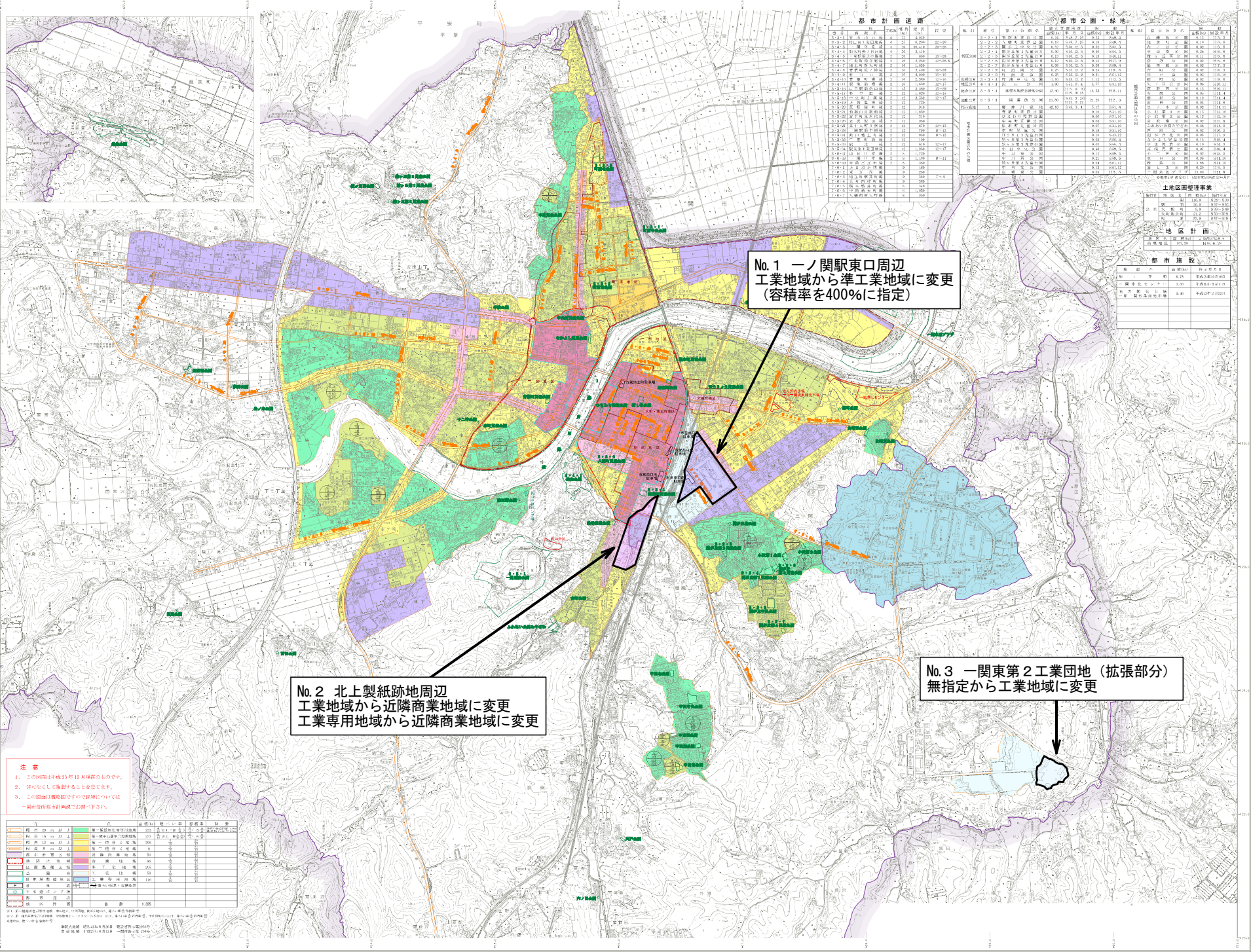


一関市都市計画図(一関)総括図

平成二十二年二月再編

1 2 3 4 5 6 7 8 9 10 11 12 13 14 15 16 17 18 19 20 21 22 23 24 25 26 27 28 29 30 31 32 33 34 35 36 37 38 39 40 41 42 43 44 45 46 47 48 49 50 51 52 53 54 55 56 57 58 59 60 61 62 63 64 65 66 67 68 69 70 71 72 73 74 75 76 77 78 79 80 81 82 83 84 85 86 87 88 89 90 91 92 93 94 95 96 97 98 99 100



都市計画道路	種別	幅員	延長	建設費	完成予定年
第一号線	幹線	40m	2,300	22,000	2020
第二号線	幹線	30m	1,500	13,500	2020
第三号線	幹線	30m	1,500	13,500	2020
第四号線	幹線	30m	1,500	13,500	2020
第五号線	幹線	30m	1,500	13,500	2020
第六号線	幹線	30m	1,500	13,500	2020
第七号線	幹線	30m	1,500	13,500	2020
第八号線	幹線	30m	1,500	13,500	2020
第九号線	幹線	30m	1,500	13,500	2020
第十号線	幹線	30m	1,500	13,500	2020
第十一号線	幹線	30m	1,500	13,500	2020
第十二号線	幹線	30m	1,500	13,500	2020
第十三号線	幹線	30m	1,500	13,500	2020
第十四号線	幹線	30m	1,500	13,500	2020
第十五号線	幹線	30m	1,500	13,500	2020
第十六号線	幹線	30m	1,500	13,500	2020
第十七号線	幹線	30m	1,500	13,500	2020
第十八号線	幹線	30m	1,500	13,500	2020
第十九号線	幹線	30m	1,500	13,500	2020
第二十号線	幹線	30m	1,500	13,500	2020
第二十一号線	幹線	30m	1,500	13,500	2020
第二十二号線	幹線	30m	1,500	13,500	2020
第二十三号線	幹線	30m	1,500	13,500	2020
第二十四号線	幹線	30m	1,500	13,500	2020
第二十五号線	幹線	30m	1,500	13,500	2020
第二十六号線	幹線	30m	1,500	13,500	2020
第二十七号線	幹線	30m	1,500	13,500	2020
第二十八号線	幹線	30m	1,500	13,500	2020
第二十九号線	幹線	30m	1,500	13,500	2020
第三十号線	幹線	30m	1,500	13,500	2020

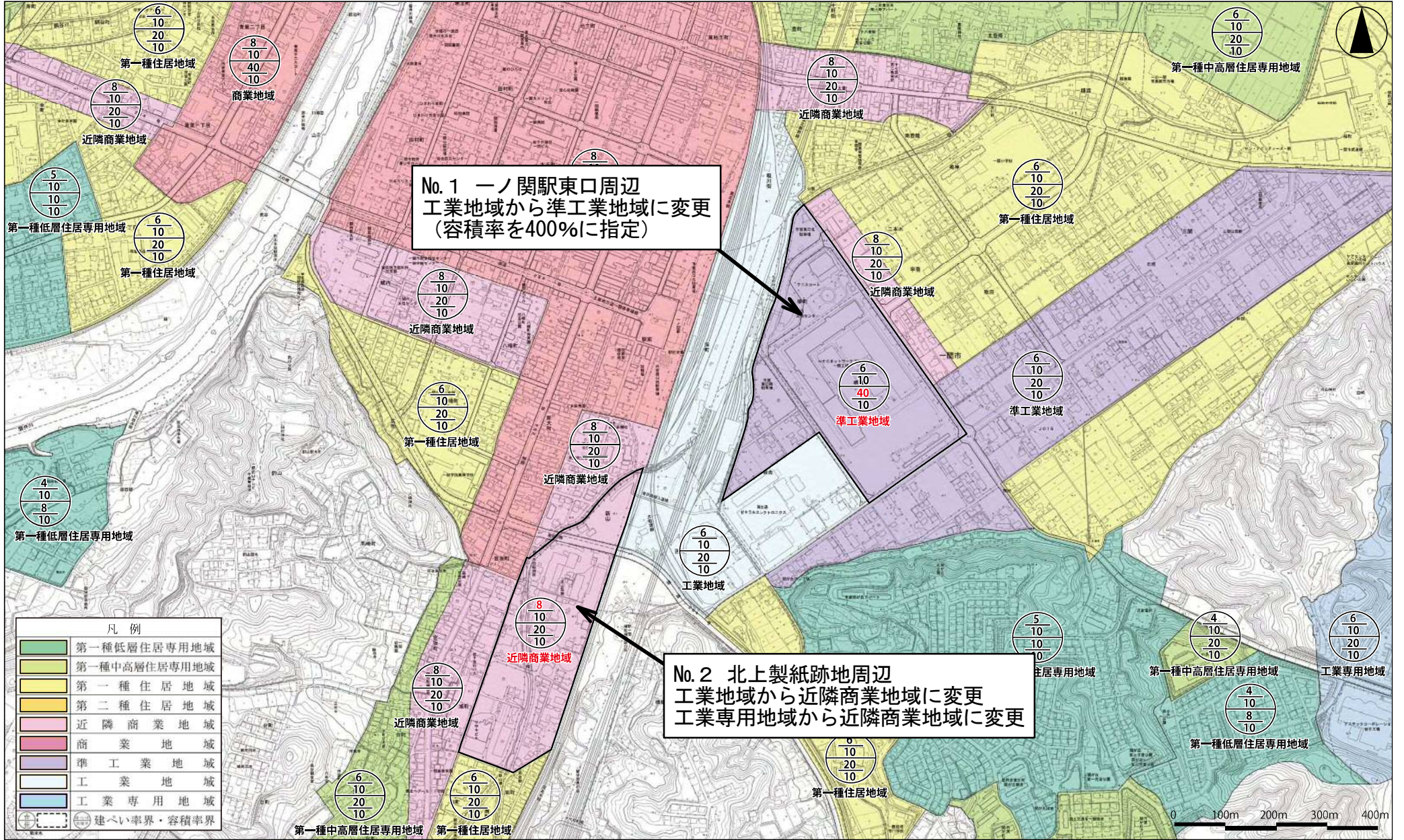
都市公園・緑地	種別	面積	位置
第一号公園	総合公園	10,000㎡	市庁舎
第二号公園	児童公園	5,000㎡	第一小学校
第三号公園	児童公園	5,000㎡	第二小学校
第四号公園	児童公園	5,000㎡	第三小学校
第五号公園	児童公園	5,000㎡	第四小学校
第六号公園	児童公園	5,000㎡	第五小学校
第七号公園	児童公園	5,000㎡	第六小学校
第八号公園	児童公園	5,000㎡	第七小学校
第九号公園	児童公園	5,000㎡	第八小学校
第十号公園	児童公園	5,000㎡	第九小学校
第十一号公園	児童公園	5,000㎡	第十小学校
第十二号公園	児童公園	5,000㎡	第十一小学校
第十三号公園	児童公園	5,000㎡	第十二小学校
第十四号公園	児童公園	5,000㎡	第十三小学校
第十五号公園	児童公園	5,000㎡	第十四小学校
第十六号公園	児童公園	5,000㎡	第十五小学校
第十七号公園	児童公園	5,000㎡	第十六小学校
第十八号公園	児童公園	5,000㎡	第十七小学校
第十九号公園	児童公園	5,000㎡	第十八小学校
第二十号公園	児童公園	5,000㎡	第十九小学校

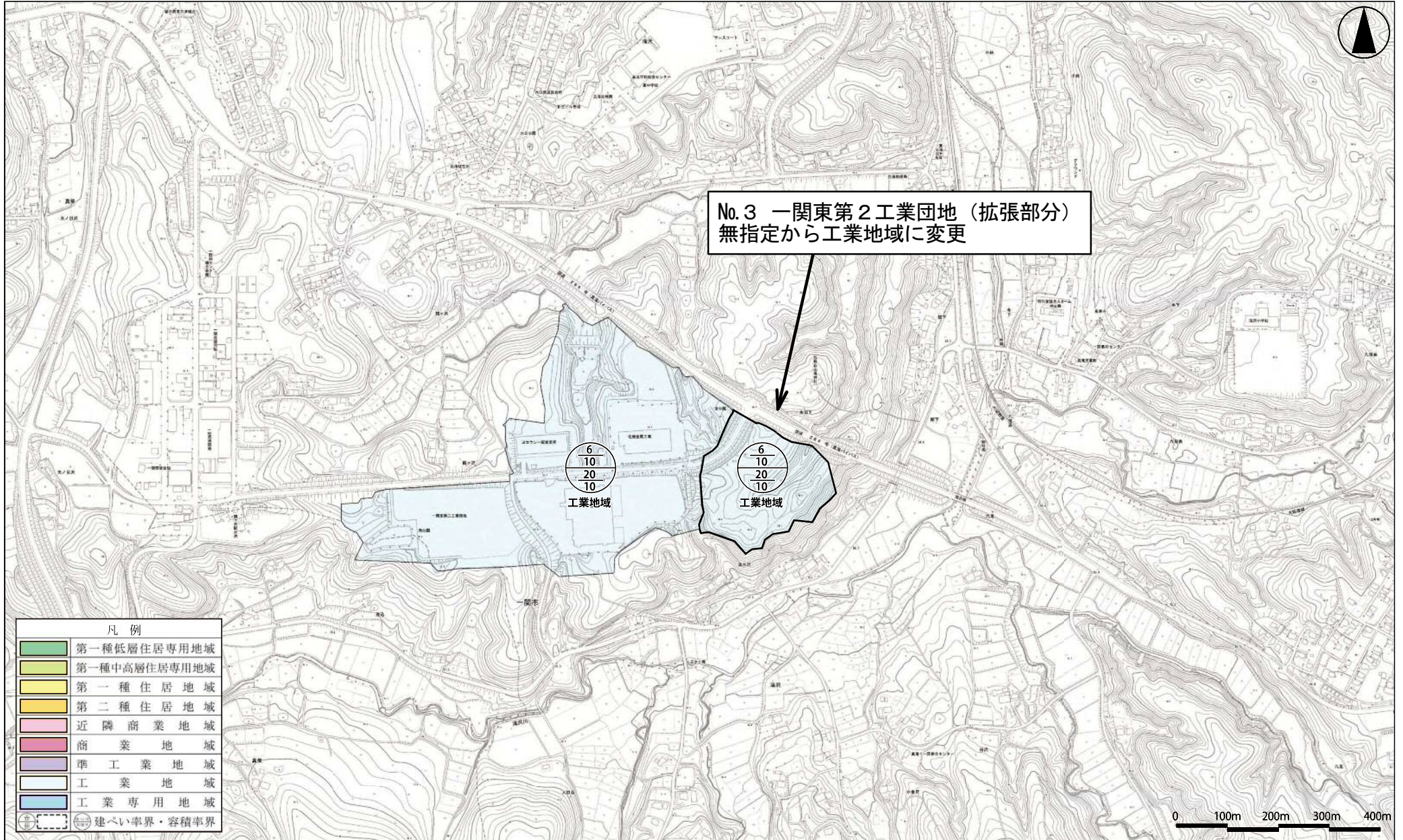
土地区画整理事業	種別	面積	位置
第一号区画	市街地	10,000㎡	市街地
第二号区画	市街地	10,000㎡	市街地
第三号区画	市街地	10,000㎡	市街地
第四号区画	市街地	10,000㎡	市街地
第五号区画	市街地	10,000㎡	市街地
第六号区画	市街地	10,000㎡	市街地
第七号区画	市街地	10,000㎡	市街地
第八号区画	市街地	10,000㎡	市街地
第九号区画	市街地	10,000㎡	市街地
第十号区画	市街地	10,000㎡	市街地

都市施設	種別	位置
第一号施設	庁舎	市庁舎
第二号施設	学校	第一小学校
第三号施設	学校	第二小学校
第四号施設	学校	第三小学校
第五号施設	学校	第四小学校
第六号施設	学校	第五小学校
第七号施設	学校	第六小学校
第八号施設	学校	第七小学校
第九号施設	学校	第八小学校
第十号施設	学校	第九小学校
第十一号施設	学校	第十小学校
第十二号施設	学校	第十一小学校
第十三号施設	学校	第十二小学校
第十四号施設	学校	第十三小学校
第十五号施設	学校	第十四小学校
第十六号施設	学校	第十五小学校
第十七号施設	学校	第十六小学校
第十八号施設	学校	第十七小学校
第十九号施設	学校	第十八小学校
第二十号施設	学校	第十九小学校

- 注意**
- この図面は平成23年12月現在のものです。
 - 訂正なくして複製することを禁じます。
 - この図面の権利関係等については、一関市役所都市計画課までお問い合わせください。

色	種別	面積
緑	第一号公園(総合公園)	10,000㎡
黄緑	第二号公園(児童公園)	5,000㎡
黄	第三号公園(児童公園)	5,000㎡
黄緑	第四号公園(児童公園)	5,000㎡
黄	第五号公園(児童公園)	5,000㎡
黄緑	第六号公園(児童公園)	5,000㎡
黄	第七号公園(児童公園)	5,000㎡
黄緑	第八号公園(児童公園)	5,000㎡
黄	第九号公園(児童公園)	5,000㎡
黄緑	第十号公園(児童公園)	5,000㎡
黄	第十一号公園(児童公園)	5,000㎡
黄緑	第十二号公園(児童公園)	5,000㎡
黄	第十三号公園(児童公園)	5,000㎡
黄緑	第十四号公園(児童公園)	5,000㎡
黄	第十五号公園(児童公園)	5,000㎡
黄緑	第十六号公園(児童公園)	5,000㎡
黄	第十七号公園(児童公園)	5,000㎡
黄緑	第十八号公園(児童公園)	5,000㎡
黄	第十九号公園(児童公園)	5,000㎡
黄緑	第二十号公園(児童公園)	5,000㎡





凡例	
	第一種低層住居専用地域
	第一種中高層住居専用地域
	第一種住居地域
	第二種住居地域
	近隣商業地域
	商業地域
	準工業地域
	工業地域
	工業専用地域
	建ぺい率界・容積率界