

一関市特定環境保全公共下水道事業計画（污水）

花泉処理区

下水道計画区域 156.9 ha
 160.9 ha
 事業計画区域 156.9 ha
 160.9 ha

清水地区
 下水道計画区域 8.8 ha
 事業計画区域 8.8 ha





金沢地区
 下水道計画区域 28.5 ha
 事業計画区域 28.5 ha

花泉地区
 下水道計画区域 92.1 ha
 96.1 ha
 下水道計画区域 92.1 ha
 96.1 ha

涌津地区
 下水道計画区域 27.5 ha
 事業計画区域 27.5 ha

水質環境基準 類型 A
 達成期間 〇

涌津排水路
 利用状況 なし
 水質環境基準の類型指定 なし

凡 例	
	下水道計画区域
	既定事業計画区域
	事業計画追加区域
	既定事業計画幹線

事業名	一関市特定環境保全公共下水道事業計画（花泉処理区）		
図面名	下水道一般図（污水）	縮尺	1/10,000
図番		1/1	
課長	係長	係	作成年度
			令和2年度
岩手県 一関市			
株式会社	主任技術者	審査員	担当者
三水コンサルタント			

1:10,000

100 500 1000

