一関市内を運行する
市営バスと岩手県交通(株)
東磐交通(株)の路線の
路線図を一本化した
バスマップです。
ぜひ公共交通機関を
ご利用ください。

みんなにやさしい、
快適エコバスライフ!

いちのせき
バスマップ



◉発行
一関市地域公共交通総合連携協議会
◉お問合せ先
TEL 0191-21-2111
事務局 一関市まちづくり推進部 まちづくり推進課

一関市中心街地エリア
花泉・藤沢エリア
川崎・弥栄エリア
千厩駅周辺エリア
大東・室根エリア

H 摺沢中心地エリア

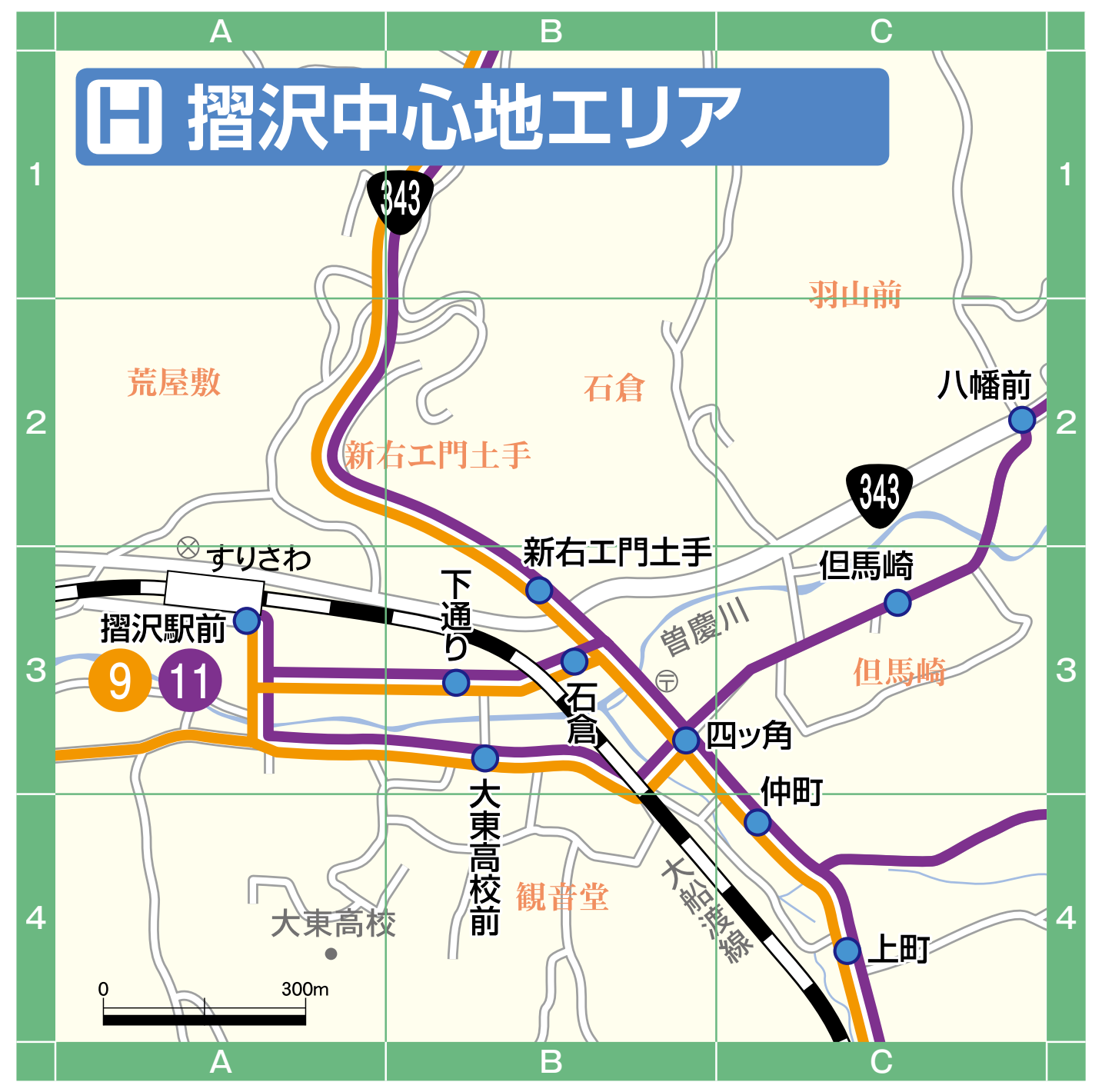

I 大原中心地エリア

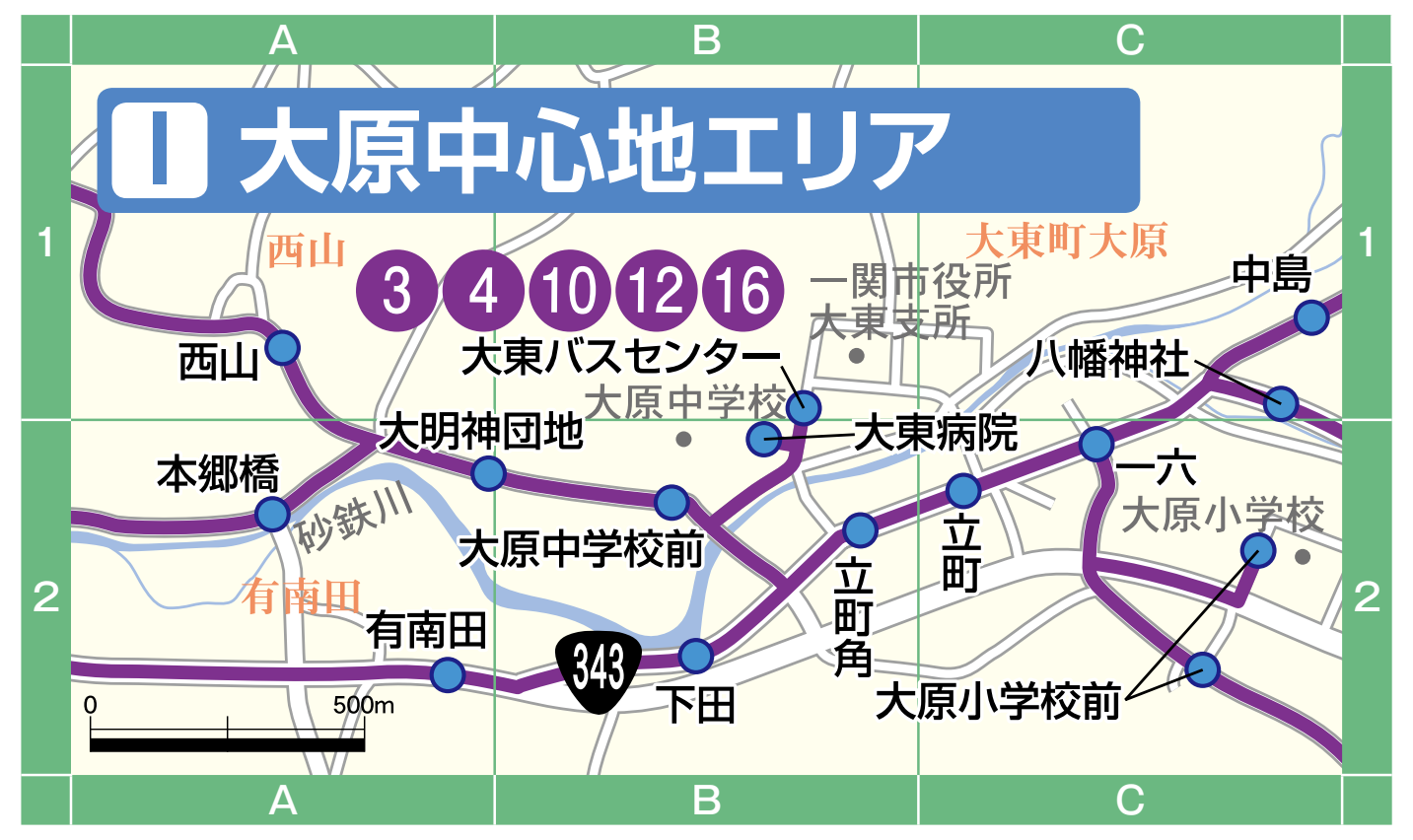

大東地域エリア

市内の主要施設へ行くには？

【行政・公的施設・文化レクリエーション施設
医療機関・学校・体育施設・公園】

場所	最寄りのバス停	位置
一関市役所大東支所	大東バスセンター	Ⓘ -B-1
大東保健センター	渋民橋、宿	全域 L-4
一関北消防署	渋民橋、宿	全域 L-4
一関商工会議所大東支所	四ツ角	Ⓗ -B-3
大東コミュニティセンター	摺沢駅前	Ⓗ -A-3
芦東山記念館	渋民橋、宿	全域 L-4
大東図書館	摺沢駅前	Ⓗ -A-3
大東病院	大東バスセンター	Ⓘ -B-1
県立大東高等学校	大東高校前	Ⓗ -B-3
大東野球場	魚集、堺ノ沢	全域 L-4
伊勢館公園野球場	八日町	全域 L-3
春日公園テニスコート	大東バスセンター	Ⓘ -B-1
春日グラウンド	大東バスセンター	Ⓘ -B-1
大東体育館	新右エ門土手	Ⓗ -B-3
大東バレーボール記念館	八日町	全域 L-3
大東勤労者体育センター	大東バスセンター	Ⓘ -B-1
猿沢診療所	板倉	全域 K-4

みんなにやさしい、

快適
エコバス
ライフ!

バスに関する問い合わせ（市外局番 0191）

なの花バス（一関）	一関市まちづくり推進課 TEL21-2111（代）内線8672
	岩手県交通（株）一関営業所　TEL 23-4250
市営バス（花泉）	一関市花泉支所地域振興課　TEL 82-2211（代）
市営バス（大東）	一関市大東支所地域振興課　TEL 72-2111（代）
	大東バスセンター　TEL 72-2929
市営バス（千厩）	一関市千厩支所地域振興課　TEL 53-2111（代）
市営バス（室根）	一関市室根支所地域振興課　TEL 64-2111（代）
市営バス（川崎）	一関市川崎支所地域振興課　TEL 43-2111（代）
岩手県交通（株）一関営業所	TEL 23-4250
岩手県交通（株）千厩営業所	TEL 52-3167
東磐交通（株）	TEL 47-3434
デマンド型乗合タクシー（舞川、達古袋）	一関地区タクシー業協同組合　TEL 23-9722

鉄道に関する問い合わせ（市外局番 0191）

JR東日本一ノ関駅	TEL 23-1673

タクシーに関する問い合わせ（市外局番 0191）

（一関）アイタクシー	TEL 25-6666
（一関）一関平泉タクシー	TEL 23-2222
（一関）一関中央交通	TEL 31-3333
（一関）なのはな観光タクシー	TEL 23-1111
（一関）県南タクシー	TEL 26-5555
（花泉）花泉タクシー	TEL 82-2541
（大原）大原タクシー	TEL 72-2225
（大原）摺沢タクシー	TEL 75-2114
（千厩）磐井タクシー	TEL 52-2205
（千厩）千厩タクシー	TEL 53-2220
（千厩）西宗タクシー	TEL 52-3131
（東山）東磐タクシー	TEL 47-3434
（東山）長坂タクシー	TEL 47-2277
（室根）室根タクシー	TEL 64-2062
（川崎）川崎タクシー	TEL 43-2340
（藤沢）郡南タクシー	TEL 63-2411
（藤沢）藤沢タクシー	TEL 63-2414

F 東山中心地エリア

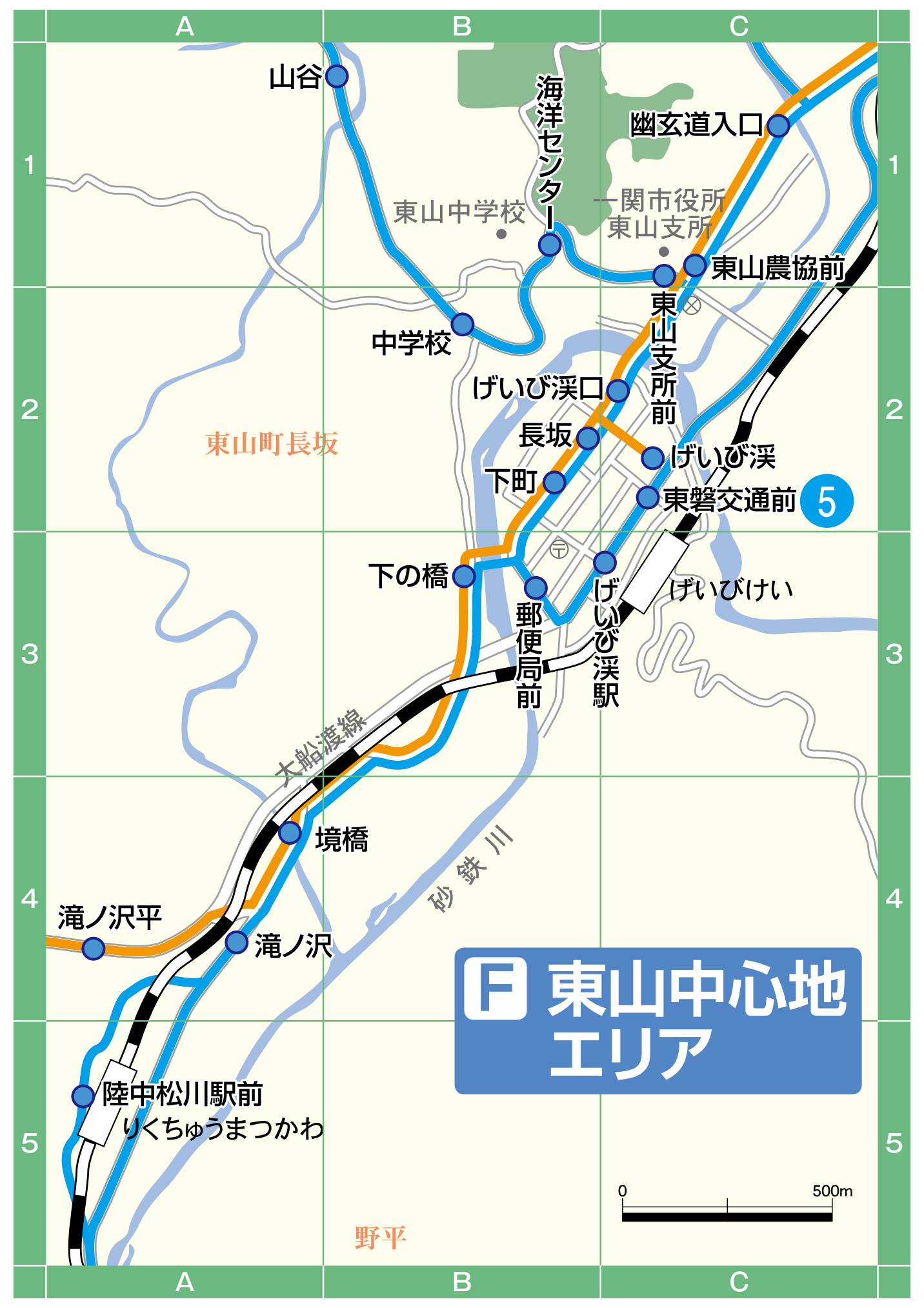

G 室根中心地エリア

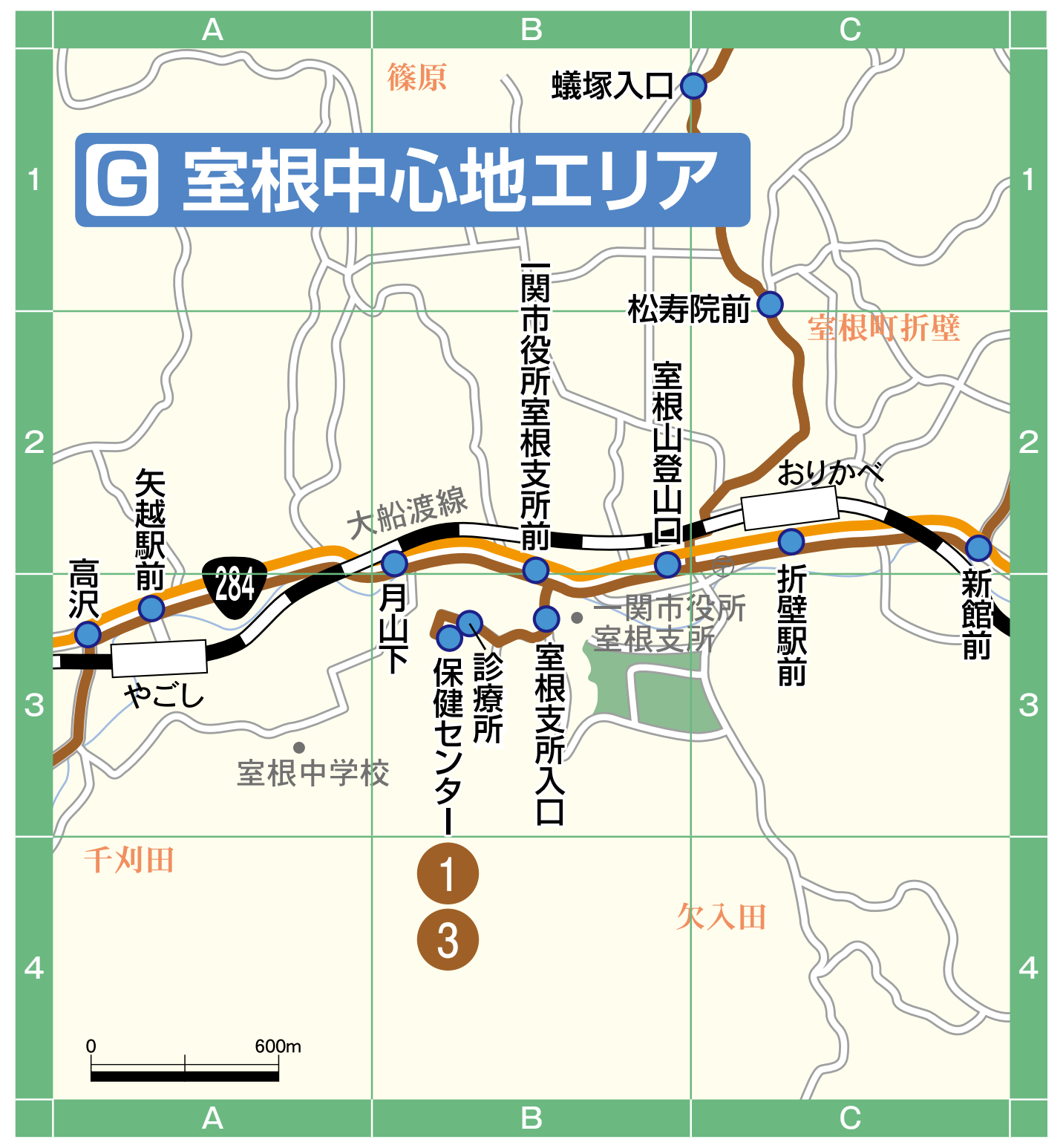

F 東山中心地エリア

市内の主要施設へ行くには？

【行政・公的施設・文化レクリエーション施設
医療機関・学校・体育施設・公園】

場所	最寄りのバス停	位置
一関市役所東山支所	東山支所前	C-1
東山保健センター	東山支所前	C-1
一関北消防署東山分署	東山農協前	C-1
一関商工会議所東山支所	下の橋	B-3
猊鼻渓	げいび渓駅、 東磐交通前	C-3
石と賢治のミュージアム	陸中松川駅前、 滝ノ沢	A-5 A-4
東山農村勤労福祉センター	滝ノ沢	A-4
東山図書館	げいび渓口	C-2
ひがしやま病院	ひがしやま病院	全域 J-5
東山Ｂ＆Ｇ海洋センター	海洋センター	B-1
東山球場	海洋センター	B-1
東山テニスコート	海洋センター	B-1
東山多目的グラウンド	海洋センター	B-1
東山総合体育館	海洋センター	B-1
唐梅館パークゴルフ場	海洋センター	B-1
唐梅館総合公園 クラブハウスえぽっく	海洋センター	B-1
唐梅館総合公園	海洋センター	B-1

バス
マナーを守って
便利なバスに
みんなで乗ろうよ!

G 室根中心地エリア

市内の主要施設へ行くには？

【行政・公的施設・文化レクリエーション施設
医療機関・学校・体育施設・公園】

場所	最寄りのバス停	位置
一関市役所室根支所	室根支所入口	B-3
室根保健センター	保健センター	B-3
一関東消防署室根分署	室根支所入口	B-3
一関商工会議所室根支所	折壁駅前	C-2
室根図書館	室根支所入口	B-3
室根きらめきパーク	室根支所入口	B-3
野球場	室根支所入口	B-3
テニスコート	室根支所入口	B-3
体育館	室根支所入口	B-3
室根診療所・歯科診療所	診療所	B-3

D 千厩駅周辺エリア

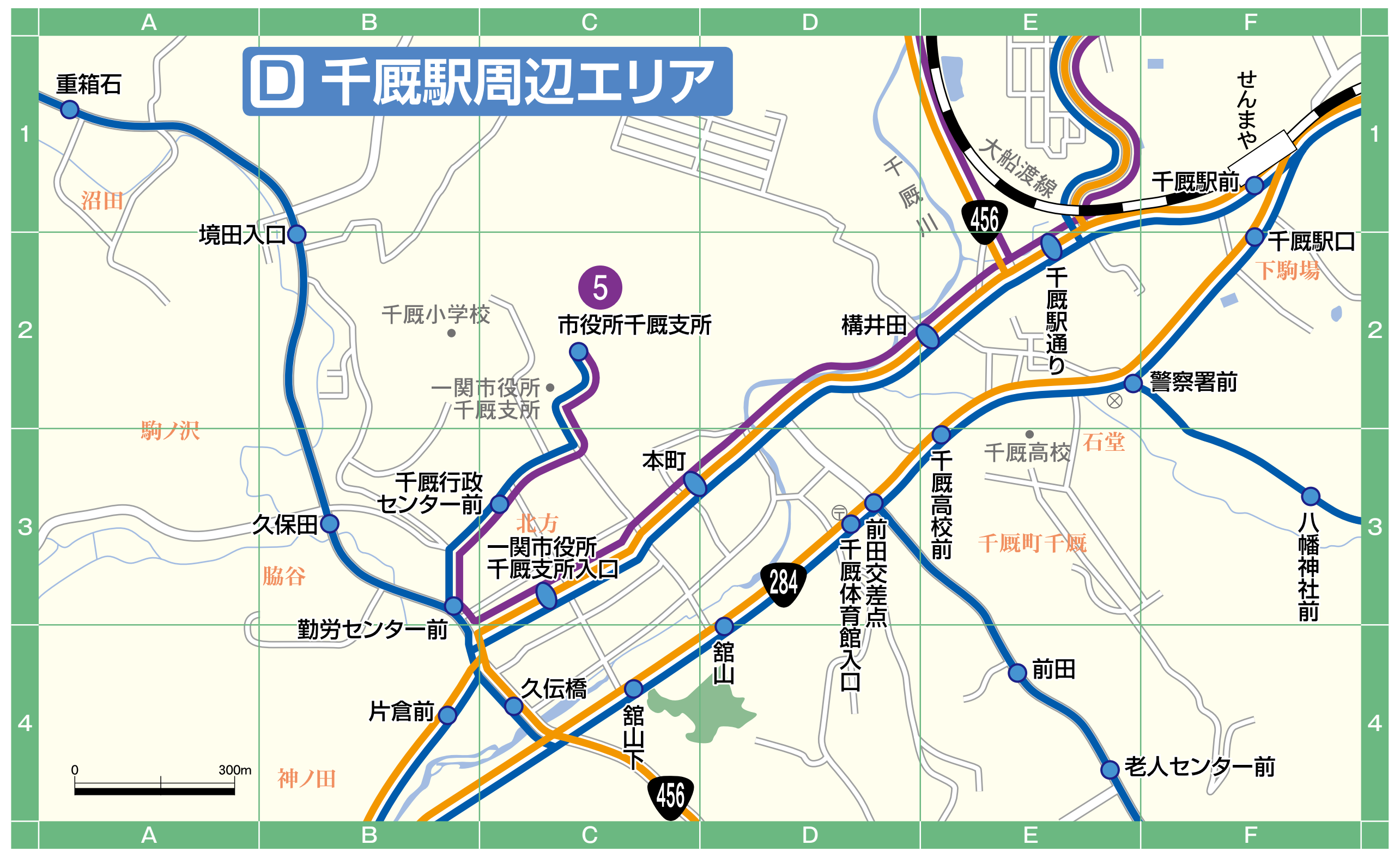

市内の主要施設へ行くには？

【行政・公的施設・文化レクリエーション施設・医療機関・学校・体育施設・公園】

場所	最寄りのバス停	位置
一関市役所千厩支所	市役所千厩支所	C-2
千厩保健センター	市役所千厩支所	C-2
ＮＴＴ東日本千厩営業所	前田交差点	D-3
一関東消防署	千厩バスターミナル	全域 L-6
岩手県千厩警察署	警察署前	E-2
一関商工会議所千厩支所	本町	C-3
県南振興局合同庁舎千厩分庁舎	千厩行政センター前	C-3

場所	最寄りのバス停	位置
一関市ふるさと ハローワーク	市役所千厩支所	C-2
千厩みなみ交流センター	みなみ交流センター前	全域 M-7
せんまや街角資料館	市役所千厩支所	C-2
千厩酒のくら交流施設	本町	C-3
千厩図書館	市役所千厩支所	C-2
千厩病院	千厩病院	E-1
県立千厩高等学校	千厩高校前	E-3
県立千厩高等技術専門校	梅田	全域 L-6
千厩野球場	雇用促進団地入口	全域 L-6
千厩多目的グラウンド	千厩病院	E-1
千厩体育館・武道館	前田交差点	D-3
千厩アイスアリーナ	千厩バスターミナル	全域 L-6

E 川崎周辺エリア

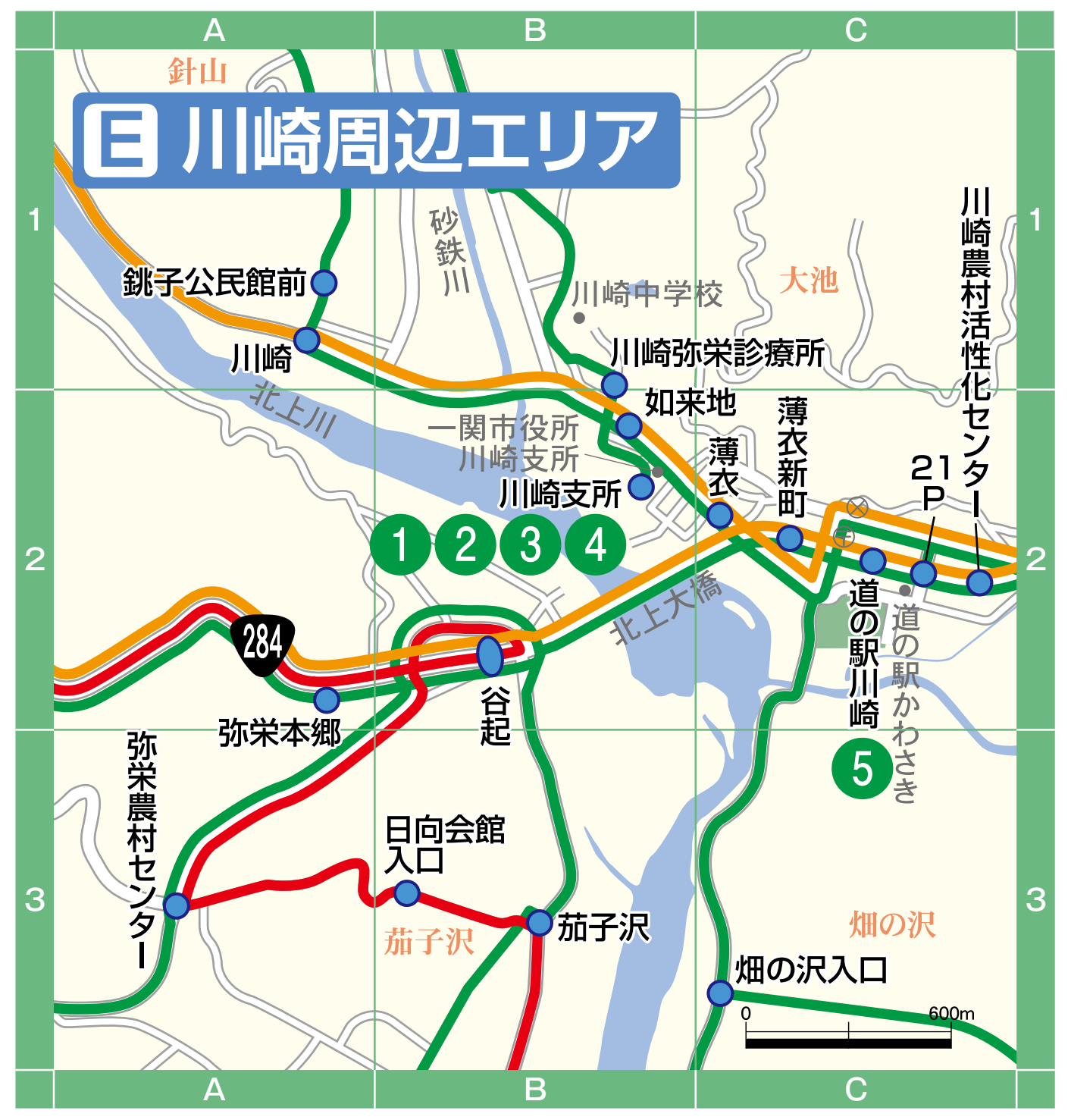

E 川崎周辺エリア

市内の主要施設へ行くには？

【行政・公的施設・文化レクリエーション施設
医療機関・学校・体育施設・公園】

場所	最寄りのバス停	位置
一関市役所川崎支所	川崎支所	B-2
川崎保健センター	川崎支所	B-2
一関東消防署川崎分署	薄衣新町	C-2
一関商工会議所川崎支所	久伝	C-2
薄衣郵便局	道の駅川崎	C-2
道の駅かわさき	道の駅川崎	C-2
川崎図書館（生涯学習ステーション）	薄衣	C-2
川崎テニスコート	道の駅川崎	C-2
川崎運動広場	道の駅川崎	C-2
川崎体育センター	道の駅川崎	C-2

A 一関中心市街地エリア

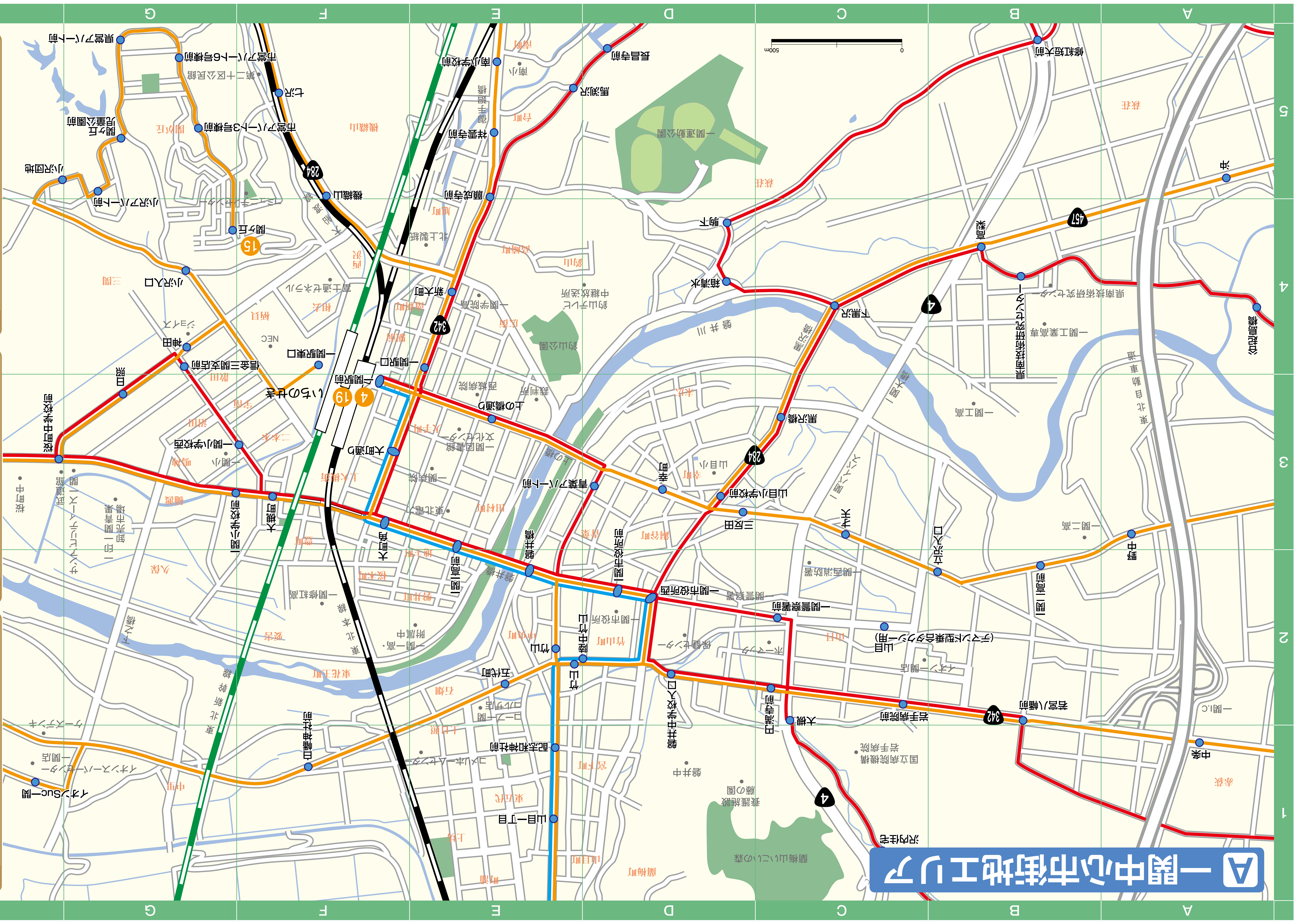

バスの乗り方

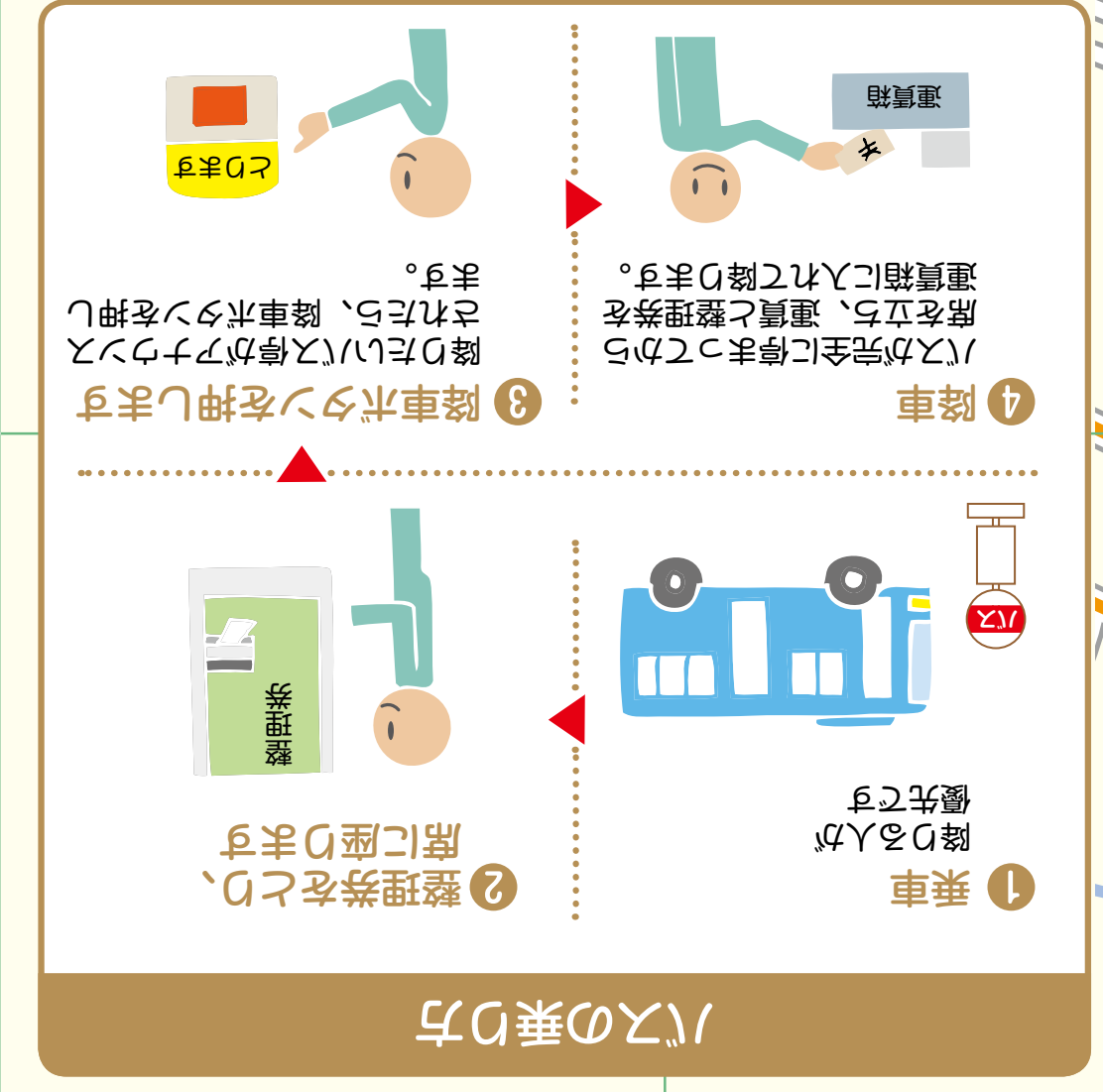

❶ 乗車
降りる人が優先です

❷ 整理券をとり、席に座ります

❸ 降車ボタンを押します
降りたいバス停がアナウンスされたら、降車ボタンを押します。

❹ 降車
バスが完全に停まってから席を立ち、運賃と整理券を運賃箱に入れて降ります。

磐井南光病院のりばご案内

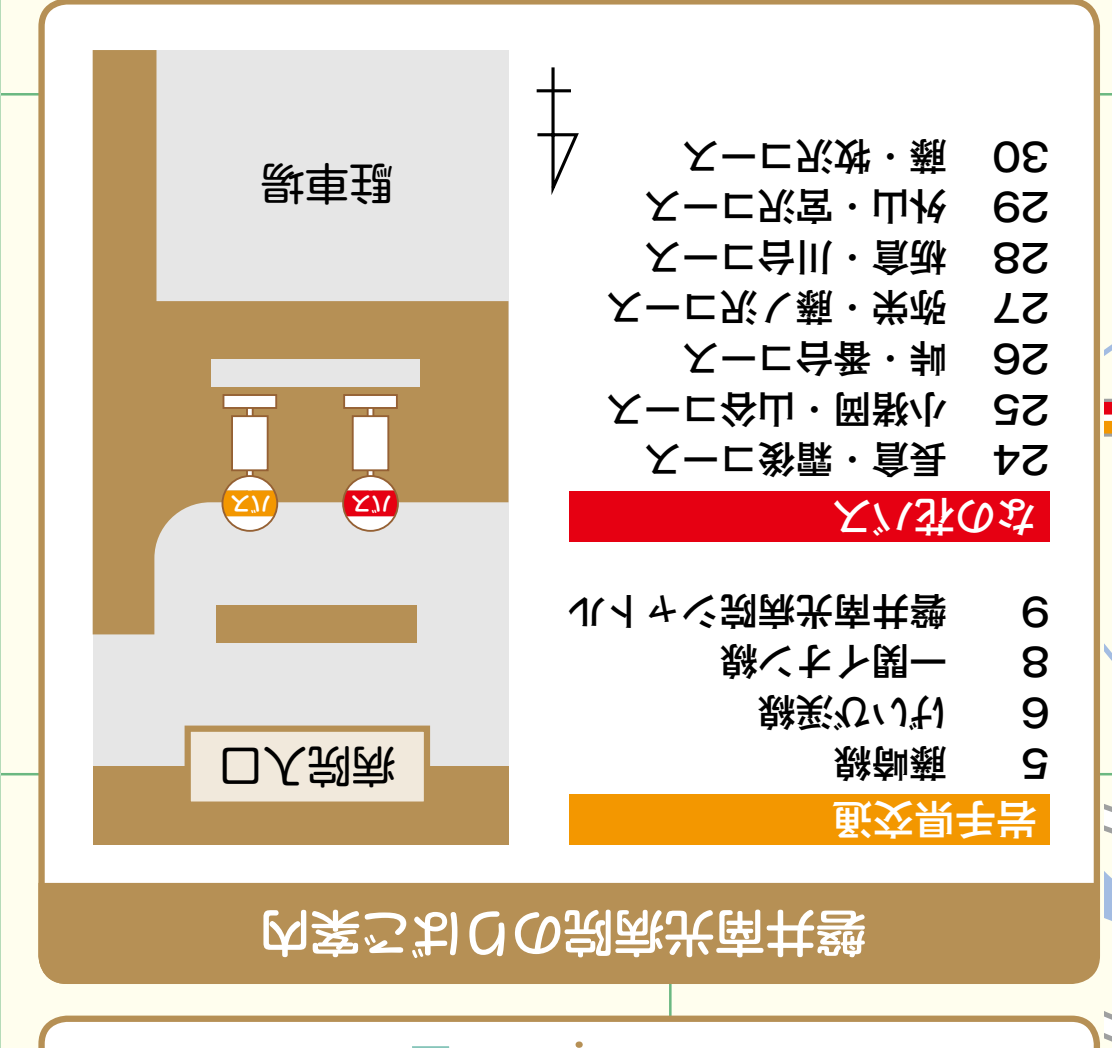

岩手県交通
5　藤崎線
6　げいび渓線
8　一関イオン線
9　磐井南光病院シャトル

なの花バス
24　長倉・霜後コース
25　小猪岡・山谷コース
26　峠・番台コース
27　弥栄・藤ノ沢コース
28　栃倉・川台コース
29　外山・宮沢コース
30　藤・牧沢コース

一関駅前バスのりばご案内

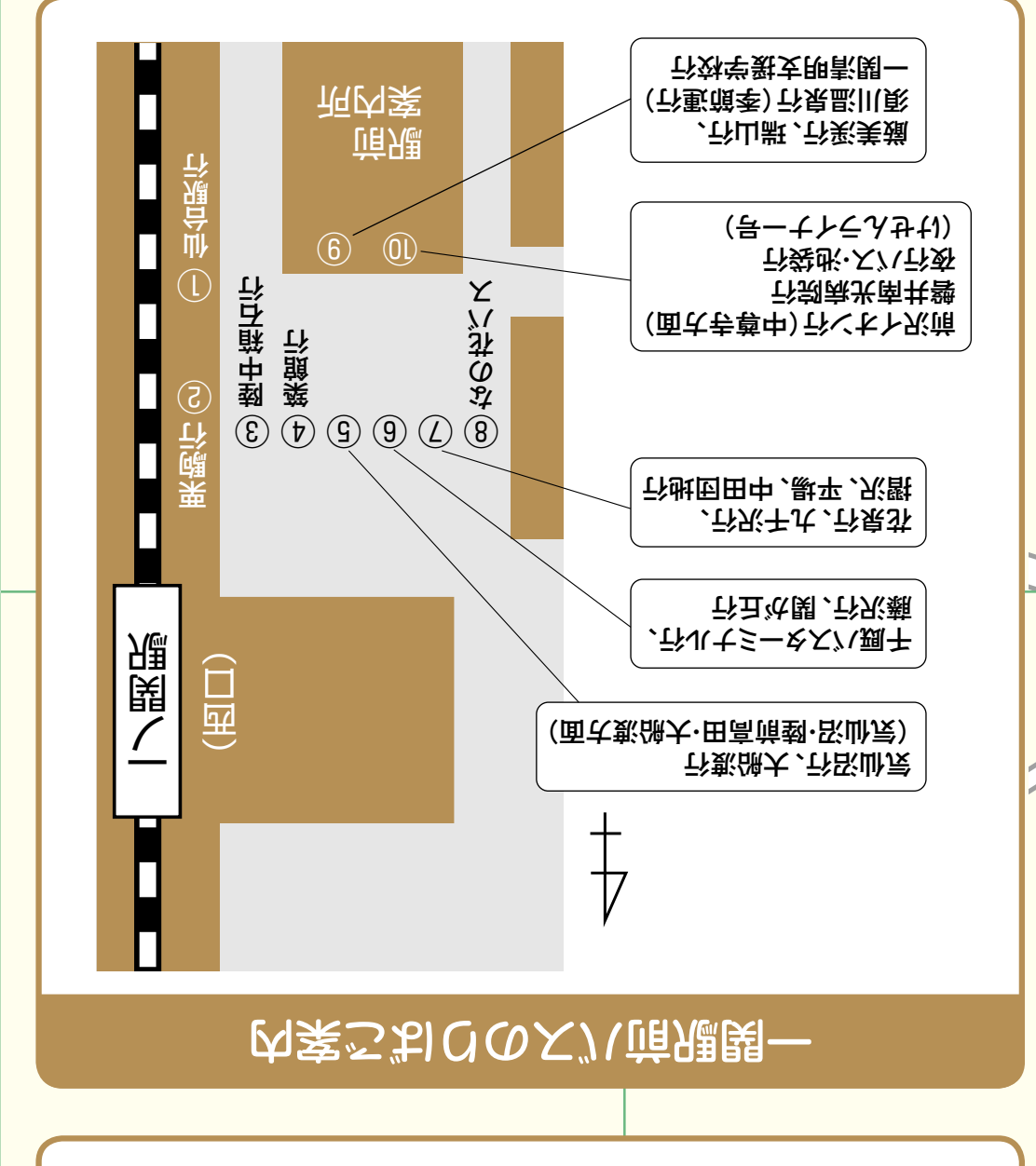

気仙沼行、大船渡行（気仙沼・陸前高田・大船渡方面）
千厩バスターミナル行、藤沢行、関が丘行
花泉行、九千沢行、摺沢、平場、中田団地行
前沢イオン行（中尊寺方面）磐井南光病院行 夜行バス・池袋行（けせんライナー号）
厳美渓行、瑞山行、須川温泉行（季節運行）一関清明支援学校行

市内の主要施設へ行くには？

【行政・公的施設など】

場所	最寄りのバス停	位置
一関市役所	一関市役所前 一関市役所西	D-2
一関保健センター	一関市役所西	D-2
なのはなプラザ	大町通り	F-3
NTT 東日本　岩手 IT プラザ一関	上の橋通り	E-3
東北電力一関営業所	一関一高前	E-3
一関市消防本部・西消防署	才天	C-3
岩手県一関警察署	一関警察署前	C-2
一関税務署	一関一高前	E-3
一関郵便局	大町角	F-3
一関商工会議所	一関駅前	F-3
県南振興局合同庁舎	竹山	E-2
ハローワーク一関	一関市役所西	D-2
一関年金事務所	五代町	E-2
盛岡地方裁判所一関支部	上の橋通り	E-3
岩手県南技術研究センター	県南技術研究センター	B-4

【文化レクリエーション施設】

場所	最寄りのバス停	位置
一関文化センター	一関駅口	E-4
一関市博物館	一関市博物館	全域 G-5
骨寺村荘園交流館	塚	全域 F-5
一関図書館	一関駅口	E-4
いちのせき健康の森	祭畤	全域 D-4
厳美渓	厳美渓	全域 G-5
旧沼田家武家住宅	上の橋通り	E-3
道の駅厳美渓	一関市博物館	全域 G-5
釣山公園	上の橋通り	E-3

【主な医療機関（総合病院）】

場所	最寄りのバス停	位置
岩手病院	岩手病院前	C-2
県立磐井病院・南光病院	磐井・南光病院	全域 I -6
一関病院	大町通り	F-3
昭和病院	上の橋通り	E-3
西城病院	上の橋通り	E-3

【高等学校・特別支援学校・高専・大学・専修学校】

場所	最寄りのバス停	位置
一関学院高等学校	新大町	E-4
一関修紅高等学校	大町角	F-3
県立一関工業高等学校	下黒沢	C-4
県立一関第一高等学校	一関一高前	E-3
県立一関第二高等学校	一関二高前	B-2
県立一関清明支援学校本校舎	一関清明支援学校	全域 H-6
山目校舎・あすなろ分教室	岩手病院前	C-2
一関工業高等専門学校	高梨	B-4
修紅短期大学	修紅短大前	B-5
県立一関高等看護学院	県立高等看護学院前	全域 I -6
一関看護専門学校	大町通り	F-3
一関准看護高等専修学校	大町通り	F-3
一関経理専門学校	七沢	F-5
東北ヘアモード学院	祥雲寺前	E-5

【体育施設・公園】

場所	最寄りのバス停	位置
一関市総合体育館（ユードーム）	一関市総合体育館前	全域 I -6
一関水泳プール	一関市総合体育館前	全域 I -6
一関サッカーラグビー場	一関市総合体育館前	全域 I -6
一関運動公園	願成寺前	E-5
一関市産業教養文化体育施設（アイドーム）	アイドーム南	全域 I -6
一関武道館	桜町中学校前	H-3
祭畤スノーランド	祭畤	全域 D-4
一関遊水地記念緑地公園	一関市総合体育館前	全域 I -6

B 花泉駅周辺エリア

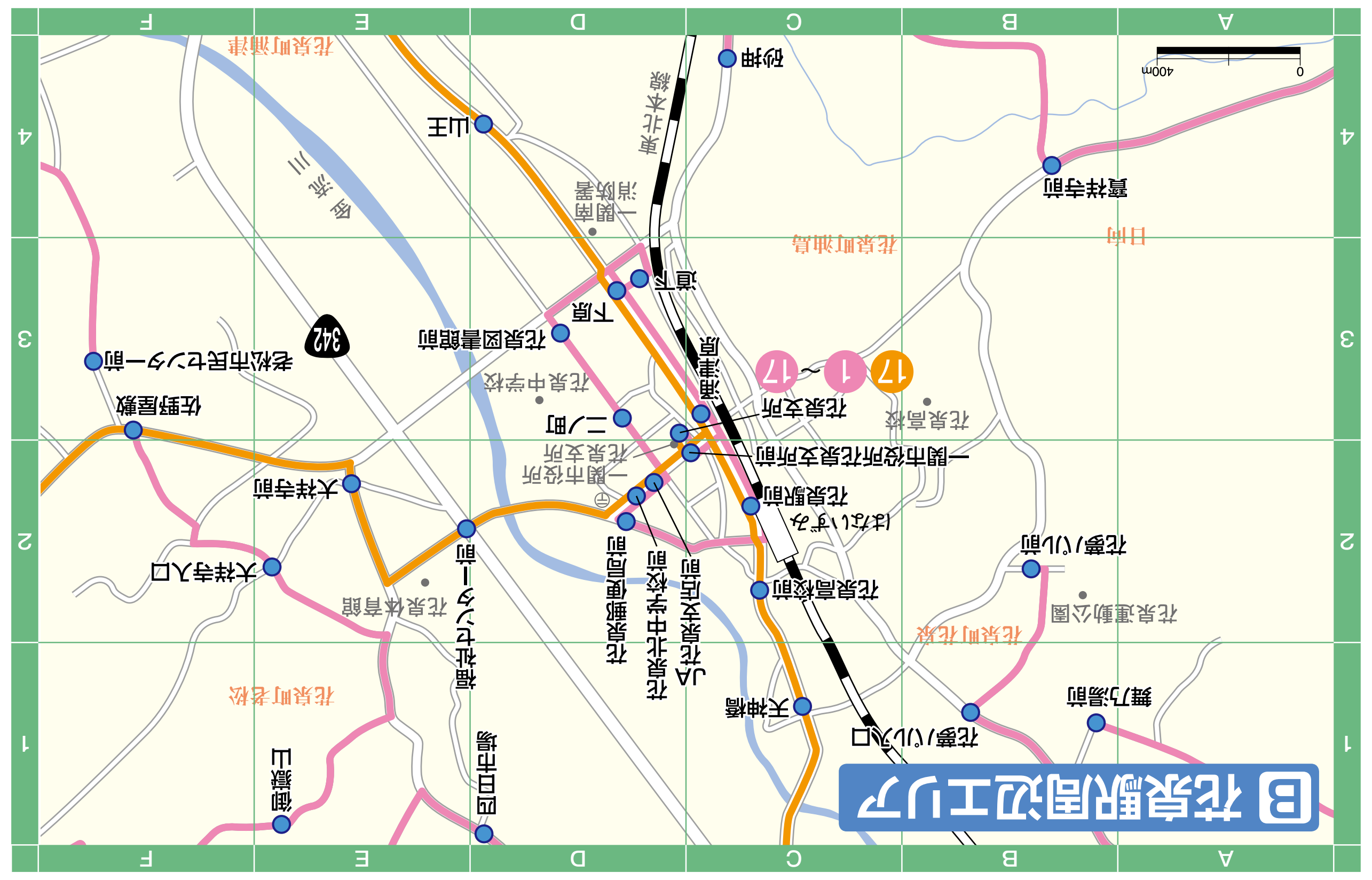

市内の主要施設へ行くには？

【行政・公的施設・文化レクリエーション施設・医療機関・学校・体育施設・公園】

場所	最寄りのバス停	位置
一関市役所花泉支所	一関市役所花泉支所前	C-2
花泉保健センター	一関市役所花泉支所前	C-2
一関市消防本部一関南消防署	下原、道下	D-3
一関商工会議所花泉支所	一関市役所花泉支所前	C-2
花泉総合福祉センター	福祉センター前	E-2
花夢パル	天神橋、花夢パル前	C-1 B-2
花泉子育て支援センター	矢ノ目	全域 I-8

場所	最寄りのバス停	位置
花泉図書館	花泉図書館前	D-3
県立花泉高等学校	花泉高校前、花泉駅前	C-2
花泉運動公園	花夢パル前、天神橋	B-2、C-1
花泉テニスコート	花泉郵便局前、福祉センター前	D-2、E-2
花泉体育館	花泉郵便局前、福祉センター前	D-2、E-2
花泉第二体育館	花泉北中学校前、花泉郵便局前	D-2
花泉水泳プール	花泉北中学校前、花泉郵便局前	D-2
花泉弓道場	亥年コミュニティセンター	全域 I-8

C 藤沢中心地エリア

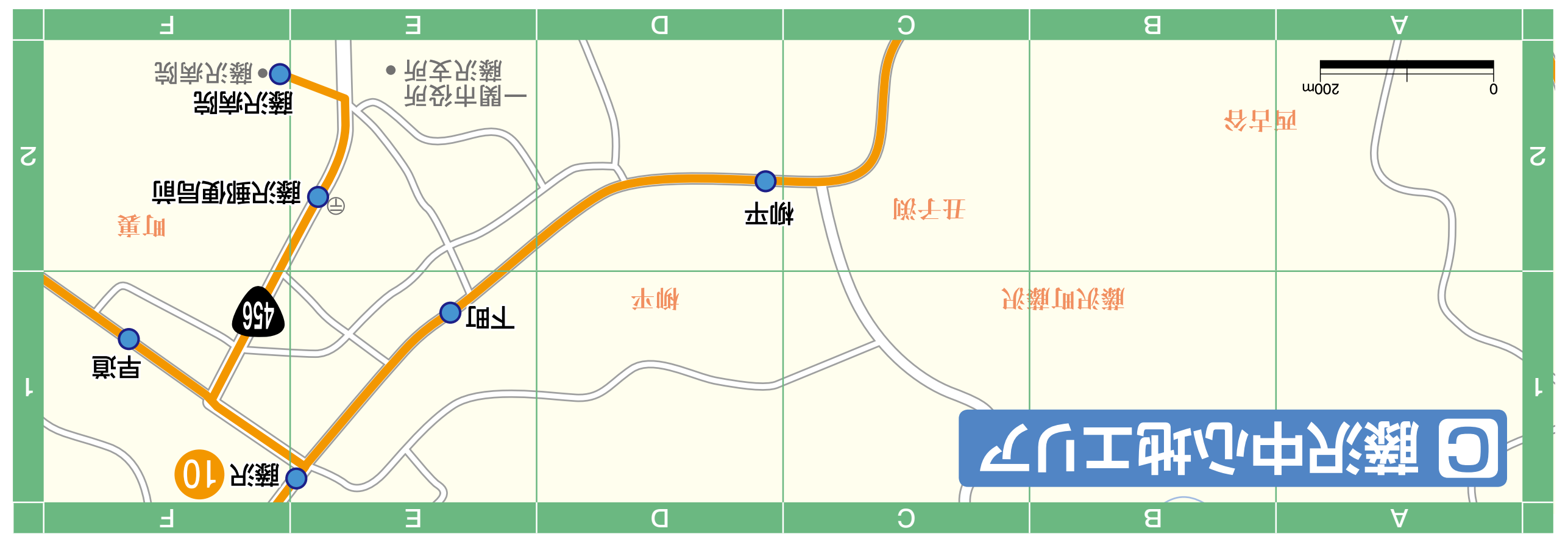

市内の主要施設へ行くには？

【行政・公的施設・文化レクリエーション施設・医療機関・学校・体育施設・公園】

場所	最寄りのバス停	位置
一関市役所藤沢支所	藤沢病院	F-2
藤沢保健センター	藤沢病院	F-2
一関市消防本部一関南消防署藤沢分署	藤沢病院	F-2
一関商工会議所藤沢支所	藤沢郵便局前	E-2
藤沢文化センター（縄文ホール）	藤沢小学校前	全域 L-7

場所	最寄りのバス停	位置
大籠キリシタン殉教公園	農協前	全域 M-9
藤沢図書館	藤沢小学校前	全域 L-7
藤沢病院	藤沢病院	F-2
藤沢Ｂ＆Ｇ海洋センター	ニコニコパーク前	全域 L-7
藤沢体育館	藤沢郵便局前	E-2